



GEMEINDEAMT RUDEN

Obermitterdorf 30, A – 9113 Ruden, Bezirk Völkermarkt / Kärnten
Tel.: 04234/218 Fax: 04234/218-6 www.ruden.at E-Mail: ruden@ktn.gde.at

VERORDNUNG

des Bürgermeisters der Gemeinde Ruden vom 6. Oktober 2023, Zahl: 120-20/07/2023, mit der straßenpolizeiliche Maßnahmen zur Absicherung der einzelnen Baustellen im Zusammenhang mit Bauarbeiten auf oder neben der Straße verordnet werden

Gemäß §§ 43 Abs.1, 44, 90 und 94d Zi 4 u. 16 der Straßenverkehrsordnung StVO 1960 , BgBl, Nr. 159/1960 in der Fassung BGBl. Nr. 122/2022 in Verbindung mit § 12 Kärntner Allgemeine Gemeindeordnung K-AGO, LGBl. Nr. 66/1998 in der Fassung LBl. Nr. 104/2022 werden zur Durchführung von Straßenbauarbeiten durch die Swietelsy AG, Niederlassung Kärnten/Osttirol, Zweigstelle Völkermarkt, Griffnerstraße 16a, 9100 Völkermarkt, vertreten durch Herrn Rudolf Lobnik an und neben öffentlichen Verkehrswegen (Gemeinde- und Verbindungsstraßen) in den Ortsteilen Unternberg, St. Martin, Ruden und St. Nikolai folgende straßenpolizeilichen Maßnahmen verfügt:

§ 1.

Verkehrsbeschränkung

Die Baustellen sind mit nachstehend angeführten Verkehrszeichen nach der StVO 1960 abzusichern. Die Aufstellung hat nach den Richtlinien der RVS 05.05.44 LO3 nach dem Handbuch für die Kennzeichnung von Baustellen, herausgegeben vom Kuratorium für Verkehrssicherheit, zu erfolgen.

§ 2.

Zeitraum

Die Verkehrsbeschränkung gilt vom **9. Oktober 2023 bis 30. November 2023**.

§ 3.

Verkehrszeichen

Folgende Verkehrszeichen sind anzubringen:

1. § 52/1 StVO Fahrverbot in beiden Richtungen
2. § 52/10 a StVO Geschwindigkeitsbeschränkung
3. § 52/10 b StVO, Ende Geschwindigkeitsbeschränkung
4. § 53/16 b StVO, Umleitung
5. § 52/5, § 53/7a StVO, Wartepflicht bei Gegenverkehr – i.V.m. Wartepflicht für Gegenverkehr
6. § 52/15 StVO, Vorgeschriebene Fahrtrichtung
7. § 50/9 StVO, Baustelle
8. § 50/8a b c StVO, Fahrbahnverengung
9. § 50/16 StVO, Andere Gefahren
10. § 50/1 StVO, Querrinne oder Aufwölbung
11. § 52/1 StVO, Ende Geschwindigkeitsbeschränkungen

§ 4
Inkrafttreten, Außerkrafttreten

Diese Verordnung ist durch die Straßenverkehrszeichen gemäß § 3 dieser Verordnung kundzumachen. Sie tritt mit Anbringung bzw. Aufstellung der Beschilderung in Kraft und mit deren Entfernung außer Kraft. Über Anbringung und Entfernung der Verkehrszeichen sind Vermerke zu führen und sind darin die Strecke, innerhalb derer die Verkehrsmaßnahmen wirksam werden, sowie die Dauer der Aufstellung festzuhalten.

Der Bürgermeister ;

Rudolf Skorjanz

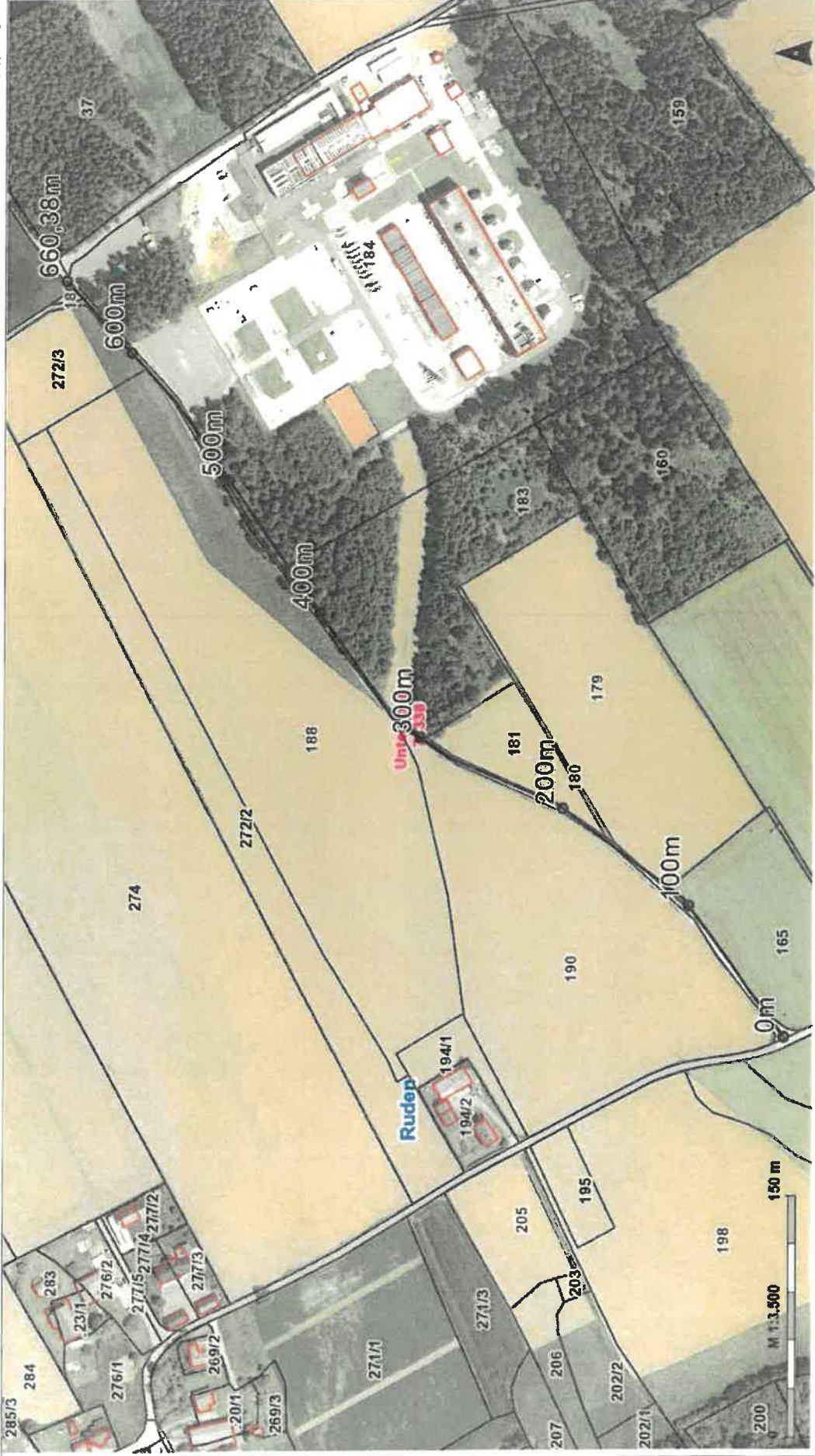


Ergeht an:

- Swietelsy AG, Niederlassung Kärnten/Osttirol, Zweigstelle Völkermarkt, Griffnerstraße 16a, 9100 Völkermarkt, vertreten durch Herrn Rudolf Lobnik
- Polizeiinspektion Griffen, Hauptplatz 24, 9112 Griffen(per E-Mail)
- Feuerwehr Ruden, 9113 Ruden(per E-Mail)
- Feuerwehr Untermitteldorf, 9113 Ruden (per-Email)
- Rotes Kreuz Österreich, Ortsdienststelle Völkermarkt/Bleiburg, Bleistraße 3, 9100 Völkermarkt (per E-Mail)
- BH Völkermarkt, Verkehrsrecht (per E-Mail)
- Amtstafel
- Wirtschaftshof der Gemeinde Ruden (per E-Mail)
- zum Akt

Angeschlagen am: 10.8.2023

Abgenommen am:





Bsp: 21,94 m ; bei Grenze vgl: PL 601


KAGIS Maps
kann mehr...

St. Nikolai

LAND KÄRNTEN
KAGIS

Maßstab: 1:1000

Erstellt am: 30.05.2023 von:



© Land Kärnten - KAGIS, BEV
Keine Haftung für Verfügbarkeit, Vollständigkeit und Richtigkeit der Darstellung.

Amt der Kärntner Landesplanung
web: <http://kagis.lkn.gv.at>
email: kagis@lkn.gv.at

Zuge: 150,2m → 67,7 m

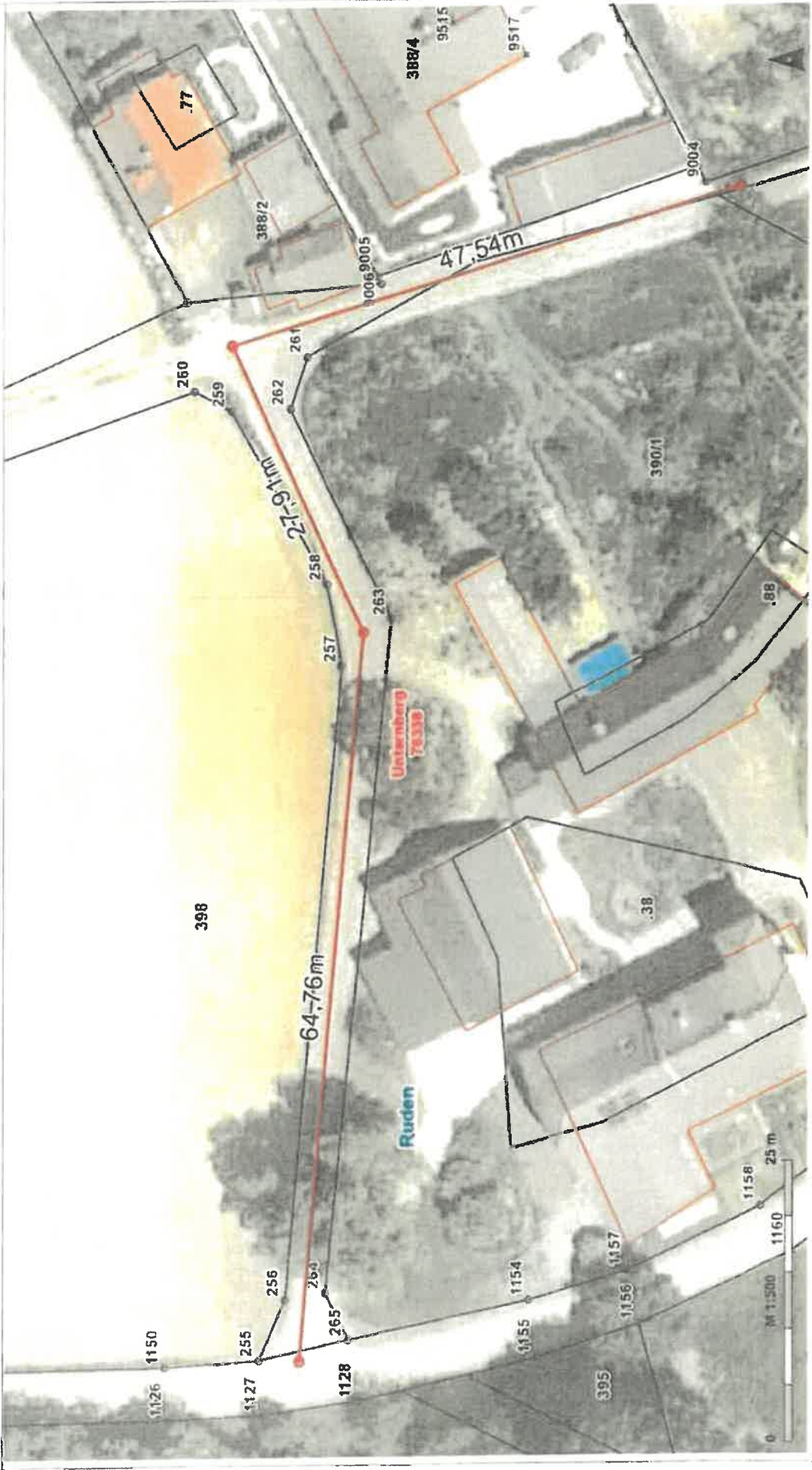
KAGIS Maps
kann mehr...

Weg Unternberg

LAND KÄRNTEN
KAGIS

Erstellt am: 30.05.2023 von:

Maßstab: 1:500



© Land Kärnten - KAGIS, BEV
Keine Haftung für Verstoßenheit, Vollständigkeit und Richtigkeit der Darstellung.

Amt der Kärntner Landesregierung
web: <https://kagis.ktn.gv.at/>
email: kagis@ktn.gv.at

